








CARPI-FI
MAPPA DI COPERTURA ED ELENCO ACCESS POINT

-  Via Berengario
-  Via Berengario
-  Palazzo Scacchetti
-  Corso Alberto Pio
-  Piazza Garibaldi
-  Piazza Ramazzini
-  Teatro Comunale
-  Cortile di Levante
-  Piazzale Re Astolfo
-  Piazza dei Martiri
-  Corso Cabassi
-  Corso Fanti

e inoltre, entro l'anno

-  Stazione FFSS
-  Piscine
-  Parco Rimembranze
-  Parco Giovanni Paolo II (ex Foro Boario)
-  Parco Bollitoria

 **QUICITTÀ & IAT**
Via Berengario 2/4 – Carpi (MO)

WWW.CARPIFI.IT

LA ZONA COLORATA INDICA LA COPERTURA PREVISTA

La posizione dei punti sulla mappa è indicativa, la connettività si avrà in prossimità degli access point indicati dall'apposita segnaletica, con presenza di segnale in area vasta (non è necessario posizionarsi fisicamente nelle immediate vicinanze dei punti indicati) salvo impedimenti temporanei dovuti a variazioni meteorologiche, ostacoli fisici e/o eventuali interferenze radio.

